

GéoBretagne[®]

BRETAGNE[®]



2015

Rapport d'activités

VIE DU PARTENARIAT

Partenaires

122



au 31 décembre 2015 (hors Région Bretagne et services déconcentrés de l'Etat)

122 partenaires partagent plus de mille jeux de données accessibles à tous publics au sein du partenariat, à la fin de l'année 2015.

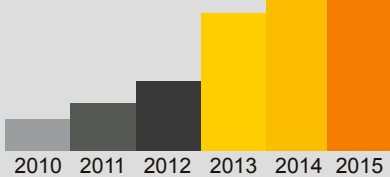
Un nouvelle ligne éditoriale

Geobretagne.bzh fait peau neuve pour proposer un design épuré et des fonctionnalités améliorées à ces utilisateurs. L'accent est mis sur un accès direct aux outils de la plateforme GéoBretagne : les applications, le visualiseur et le catalogue des données.

Une stratégie éditoriale est menée pour harmoniser les supports de communication des médias numériques : site éditorial, liste de diffusion, twitter avec 590 abonnés) au support papier (rapport d'activités).

Données publiques

1063



Pôles métiers

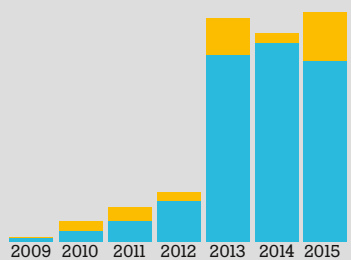
10



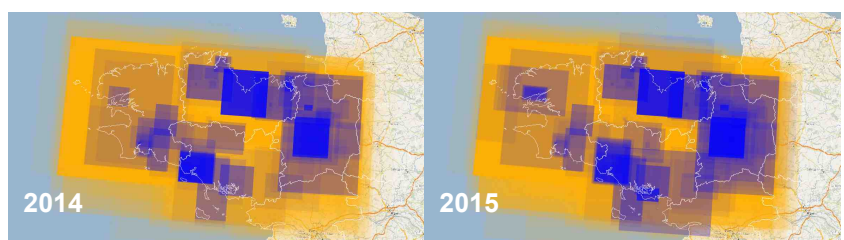
Des zones blanches

La pratique de partage diffère selon les territoires ou les thématiques. Pour résorber ces "zones blanches", l'équipe projet va mettre en place des indicateurs, et pour comprendre ces différences, va organiser des rencontres avec les partenaires.

Connexions



23K Nombre mensuel moyen d'utilisateurs
10M^o Nombre mensuel moyen de requêtes



Bienvenue aux 7 nouveaux membres

Agence départementale d'information sur le
logement d'Ille-et-Vilaine
Antrain communauté
Communauté de communes des Monts d'arrée
Communauté de communes du Haut Pays
Bigouden

Groupement d'Intérêt Scientifique Bretagne
Téledétection
Ordre des géomètres experts
Syndicat mixte du Bassin versant du Linon

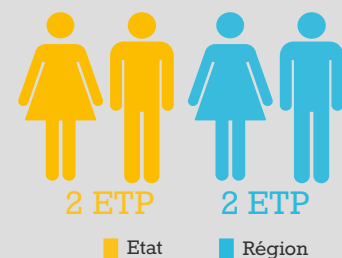
FONCTIONNEMENT

Présentation de l'équipe projet

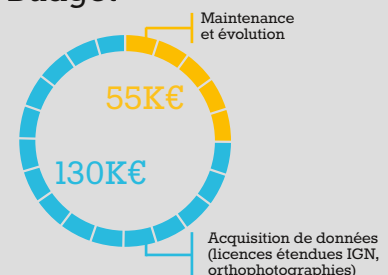
L'équipe GéoBretagne est composée de 4 ETP répartis sur 7 personnes :

- **Fabrice Phung** (DREAL Bretagne), chef de projet côté Etat
- **Lydie Vinsonneau** (Région Bretagne), cheffe de projet côté collectivités
- **Stéphane Mével-Viannay** (Région Bretagne), animation et coordination des pôles métiers
- **Valérie Besand** (DREAL Bretagne), administratrice de données côté Etat
- **Loïc Ecault** (Région Bretagne), administrateur de données côté collectivités
- **Sébastien Pelhate** (Région Bretagne), chef de projet SIG et informatique
- **Pôle support intégré** (PSI, DREAL Bretagne), administration système de la plateforme

Equipe projet



Budget



GOVERNANCE

Comité technique

Participants : référents techniques des structures partenaires.

Le comité technique de **mai 2015** a été accueilli par Brest Métropole, à Brest. Rassemblant **68 partenaires**, il a permis de faire le tour de l'ensemble des pôles métier avec l'intégration du **comité régional de programmation de l'IGN**. Cette année, le sujet d'actualité traité était la présentation des déclarations de travaux à proximité de réseaux (DT-DICT).

Comité exécutif

Participants : Etat et Région

Le comité exécutif s'est réuni en **octobre 2015**. Les deux maîtres d'ouvrage ont souhaité fixer trois objectifs pour l'année 2016 : la **réduction des zones blanches** territoriales et thématique du partenariat, le développement d'un **outil de contribution citoyenne** et un projet de **services de téledétection**.

Assemblée générale

Participants : représentant des structures partenaires

Sous la co-présidence de Mme Cécile Guyader, secrétaire générale aux affaires régionales (SGAR) et M. François-Nicolas Sourdat, adjoint au directeur général des services (Région Bretagne), l'assemblée générale a rassemblé plus de **90 participants** soit **une cinquantaine de structures** partenaires. Les membres ont officiellement validé l'**adhésion de 9 nouvelles structures**.

POLES MÉTIERS

Les pôles métiers sont des groupes de travail dédiés à une thématique pour favoriser la mise en cohérence des données et leur partage. Passons en revue les faits marquants des 10 pôles métiers.

ARCHITECTURE ET REUTILISATION

Animation : Fabrice Phung (DREAL Bretagne) et Sébastien Pelhate (Région Bretagne)

- pas de réunion en 2015

BIODIVERSITE

Animation : Florian Lebeau (Région Bretagne), Cyril Lefèvre (DREAL), François Siorat (Bretagne environnement)

- feuille de route validée en Assemblée générale de novembre 2014
- construction des groupes de travail restreint en cours

BOCAGE

Animation : Dominique Potdevin (DRAAF), Aude Pélichet (DREAL) et Florence Massa (Région Bretagne)

- structuration des données produites par les structures porteuses de Breizh Bocage pour leur diffusion sur GéoBretagne
- publication de la couche régionale des linéaires bocagers 2014

CADASTRE

Animation : Stéphane Mével-Viannay (Région Bretagne)

- travaux nationaux sur la convergence cadastrale et le suivi de l'expérimentation en Ile-et-Vilaine
- couverture régionale du cadastre napoléonien
- usages des données de valeurs foncières (DVF)
- service wms de cadastre.gouv.fr

ORTHOPHOTOGRAPHIE et MNT

Animation transversale : Stéphane Mével-Viannay (Région Bretagne) et Manuel Gautier (Megalix Bretagne)
 Animations départementales : 22 : Olivier Marchand (CD22) / 29 : Thomas Fortin (SAFI) pour le compte du CD29 / 35 : Florent Duchesnay (CD35) et Frédéric Chauvin (Rennes Métropole) / 56 : Sylvaine Duceux (Lorient agglomération)

- 22 : orthophotographie réalisée en 2015 et livraison en 2016
- 29 : orthophotographie réalisée en 2015 et livraison en 2016
- 35 : livraison en 2015 et relance du marché en 2017
- 56 : livraison en 2015 et relance du marché en 2016 / une expérimentation sur la constitution de la donnée occupation du sol est entamée avec le portage du syndicat mixte Megalis Bretagne en partenariat avec l'IGN, partenaires de GéoBretagne.

DEPLACEMENTS - TRANSPORTS

Animation : Marie-Françoise Barbour (DDTM35), Jérôme Pierre (DDTM35) et Yves-Marie Héno (DREAL)

- diffusion des données de trafic de la base Iris
- expérimentation sur la diffusion des données Insee « Mobilité » et « Domicile-travail »
- travaux sur les données voies vertes, covoiturage et modes actifs

EAU

Animation : Elodie Bardou (GIP Bretagne environnement), Florence Massa (Région Bretagne) et Michèle Vallet (DREAL)

- création de deux groupes de travail restreint :
 - zonages
 - zones humides
- expérimentation sur la production de la BD Topage avec l'IGN sur une zone test bretonne

INSPIRE

Animation : Maël Reboux (Rennes Métropole/Rennes) et Loïc Ecault (Région Bretagne)

- accompagnement à la mise en œuvre d'INSPIRE
- amélioration du stock et de la qualité des métadonnées (atelier de métadonnées)

URBANISME

Animation : Nolwenn Juhel et Youna Geffray (Lorient Agglomération)

- sémiologie des documents d'urbanisme
- suivi des travaux nationaux : géoportail de l'urbanisme et standard CNIG

VOIRIE - ADRESSE

Animation : Sébastien Pelhate (Région Bretagne), Grégoire Vourc'h (Brest Métropole)

- guichet unique du signalement de l'adresse, Sign'Adresse, geobretagne.fr/signalement/
- liens avec les démarches locales et la Base adresse nationale (BAN)

ACCOMPAGNEMENT

En 2015, l'équipe projet de GéoBretagne a répondu à 121 sollicitations d'assistance (125 en 2014) par téléphone ou via le formulaire de contact du site éditorial.

Avec l'expérience acquise par les partenaires, l'effort de formation a diminué pour la première fois depuis la mise en place de l'accompagnement. 529 personnes ont suivi une formation depuis 2011.

Assistance

121 tickets
résolus en
2015



Formation

29 personnes
formées



DIRECTIVE INSPIRE



Chaque état membre de l'Union européenne est chargé de fournir un rapport annuel et un rapport triennal sur la mise en oeuvre de la directive INSPIRE. Ces rapports présentent les indicateurs extraits (conformité des métadonnées, nombre de données et de services, ...) du catalogue des métadonnées national, le Géocatalogue alimenté par l'ensemble des plateformes nationales.

Avec 92% de données téléchargeables fin 2015, le partenariat a su dépasser son objectif de 90%. La moyenne nationale se situe à 35%.

Lors de la journée nationale INSPIRE du 16 novembre 2015, à Paris, Rennes Métropole et la Région Bretagne ont présenté les travaux du Pôle métier INSPIRE.

Rapportage Inspire

92%

de données
téléchargeables et
visualisables* dans
GéoBretagne
(89% en 2014)

* indicateur NSI2 de la France : 35%
(29% en 2014)

Communauté logicielle libre



geOrchestra

La communauté geOrchestra (outil libre développé dans le cadre de GéoBretagne) a été accueillie par le partenariat Coopération pour l'Information géographique en Alsace (CIGAL), à Strasbourg en juin 2015, pour deux jours d'échanges entre les réutilisateurs de la solution geOrchestra. Ce temps d'échange a permis de définir la feuille de route pour les prochaines versions de geOrchestra, de partager des besoins de développements communs (module cadastre) ou de présenter des retours d'expérience sur la valorisation des services, la publication des données et la maintenance des plateformes.

blog : georchestra.org
twitter : @georchestra



L'ANNÉE 2015

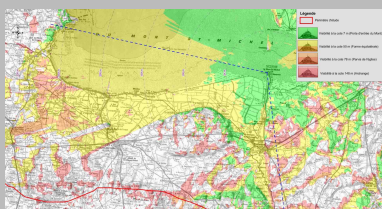
Retour d'expérience d'un bureau d'études, SAFEGE



La société SAFEGE assure des missions de bureau d'études auprès des collectivités. GéoBretagne est souvent une source d'alimentation en données, notamment en l'absence de compétences du donneur d'ordre.

Plusieurs exemples de réutilisations peuvent être cités : les missions de schémas départementaux d'alimentation en eau potable, calcul de visibilité dans le cadre de périmètre de protection du Mont-Saint-Michel, les schémas d'ingénierie de fibre optique (FTTH), la numérisation de Plans locaux d'urbanisme (PLU).

Le bureau d'études a aussi un rôle de sensibilisation à l'intérêt de partager les données géographiques et la métadonnée associée auprès de ses clients.



28 mai 2015 : le comité technique s'est déroulé à Brest en marge de la conférence annuelle, "State of the map" d'OpenstreetMap France

11 juin 2015 : codesprint à Beg Meil pour rassembler les développeurs geOrchestra

17 juin : BAN tour à Rennes

13 novembre 2015 : l'assemblée générale a présenté des exemples de réutilisations de partenaires (Direction Régionale des Affaires Culturelles de Bretagne et le bureau d'études SAFEGE Rennes) en présence d'un grand témoin, M. Simon Chignard, Etalab

2 novembre 2015 : adoption du schéma régional de cohérence écologique (SRCE)

octobre 2015 : semaine de l'innovation publique et semaine européenne de l'OpenData

RÉUTILISATIONS

Exemple du service régional de l'archéologie de la Direction régionale des Affaires culturelles (DRAC) de Bretagne

La DRAC Bretagne partage, via GéoBretagne, ses données patrimoniales relatives aux domaines de l'archéologie, des monuments historiques, et des données réglementaires.

Trois usages ont été identifiés et présentés lors de l'assemblée générale de 2015 :

- pour l'interne, un accès simplifié aux données des trois services patrimoniaux
- une diffusion grand public et aux partenaires,
- une valorisation du patrimoine archéologique du Pays Centre Ouest Bretagne grâce à une carte dynamique intégrée au site internet (kreizyarcheo.bzh).



The screenshot shows a web interface for 'Drac Bretagne' with a navigation menu including 'Actualités', 'La DRAC et ses services', 'Politique et actions culturelles', 'Aides et démarches', and 'Ressources documentaires'. The main content area features a 'Cartographie du patrimoine' section with social media icons and a map of Brittany. Below it, there is a section titled 'Archéologie en centre Bretagne' with a sub-section 'Sites caractéristiques sur le territoire du centre Bretagne'. A small text box explains that the map represents a selection of sites considered characteristic of the archaeological heritage of central Brittany.

122 PARTENAIRES

au 31 décembre 2015

Services de l'État

Services régionaux de l'Etat
Services départementaux de l'Etat
Direction interdépartementale des Routes Ouest
Direction interrégionale de la Mer Nord Atlantique-Manche Ouest

Recherche et enseignement

Agrocampus ouest
Groupement d'Intérêt Scientifique Bretagne Télédétection
INRA Rennes
Université Rennes 2
CEMAGREF
IFREMER
Université de Brest / Laboratoire Géomer
Université de Bretagne Sud

Etablissements publics

Agence des Aires marines protégées
Centre régional de la Propriété forestière de Bretagne
Établissement public foncier de Bretagne
Institut national de l'information géographique et forestière
Institution d'aménagement de la Vilaine
Office national de l'eau et des milieux aquatiques
Office national des forêts
Parc naturel régional d'Armorique
Réseau ferré de France
Service hydrographique et océanographique de la Marine

Associations hors structures pays

Agence départementale d'information sur le logement d'Ille-et-Vilaine
Air Breizh
Association Le bassin du Couesnon
Bretagne Environnement
Bretagne vivante
Cœur Emeraude
Conseil d'Architecture, d'Urbanisme et de l'Environnement du Morbihan
Observatoire régional de la Santé

Agences d'urbanisme

Côtes d'Armor développement
Agence d'urbanisme et de développement économique du Pays de Lorient
Agence d'urbanisme et de développement intercommunal de l'Agglomération rennaise
Agence d'urbanisme de Brest-Bretagne

Syndicats mixtes hors structures pays

Mégalis Bretagne
Forum des Marais atlantiques
Inter-SAGE Baie du Mont-Saint-Michel
Syndicat de bassin de l'Elorn
Syndicat de la Vallée du Blavet
Syndicat départemental d'énergie 35
Syndicat départemental d'énergies du Morbihan
Syndicat Intercommunal d'aménagement du Golfe du Morbihan
Syndicat intercommunal du Bassin du Chevré
Syndicat intercommunautaire Ouest Cornouaille aménagement
Syndicat mixte de l'Établissement public de Gestion et d'aménagement de la Baie de Douarnenez
Syndicat mixte de la Ria d'Étel
Syndicat mixte de portage du SAGE Rance Frémur Baie de Baussais
Syndicat mixte de production d'eau potable de la Côte d'Emeraude
Syndicat mixte des bassins versants de Jaudy-Guindy-Bizien
Syndicat mixte du bassin versant du Lac de Jugon
Syndicat mixte du bassin versant du Linon
Syndicat mixte du grand site Gâvres Quiberon
Syndicat mixte du Loc'h et du Sal
Syndicat mixte grand bassin de l'Oust
Syndicat mixte grand Site Cap d'Erquy Cap Fréhel

Collectivités locales - région et départements

Conseil régional de Bretagne
Conseil départemental des Côtes d'Armor
Conseil départemental du Finistère
Conseil départemental d'Ille-et-Vilaine
Conseil départemental du Morbihan

SDIS des Côtes d'Armor
SDIS du Finistère
SDIS d'Ille-et-Vilaine
SDIS du Morbihan

Collectivités locales - Structures des pays

Pays de Ploërmel - Cœur de Bretagne
Pays de Saint-Malo
Syndicat d'urbanisme du Pays de Vitré
Syndicat mixte du Pays d'Auray
Pays de Guingamp
Quimper Cornouaille développement
Pays de Brest
Pays du Centre Bretagne
Pays de Brocéliande
Syndicat mixte du Pays de Saint-Brieuc
Syndicat mixte du SCOT du Pays de Rennes
GIP du Pays de Redon Bretagne Sud
Syndicat Mixte du Pays de Pontivy
Pays de Fougères
Pays de Dinan
Syndicat mixte du SCOT des Pays de Vallon de Vilaine

Collectivités locales - Communautés urbaines et agglomérations

Brest Métropole
Concarneau Cornouaille Agglomération
Lannion Trégor Communauté
Lorient Agglomération
Morlaix Communauté
Quimper Communauté
Rennes Métropole
Saint-Brieuc Agglomération
Saint-Malo Agglomération
Vannes Agglomération
Vitré Communauté

Collectivités locales - Communautés de communes

Antrain communauté
Coglais Communauté
Communauté de communes au Pays de La Roche aux Fées
Communauté de communes de Haute Cornouaille
Communauté de communes de la Bretagne romantique
Communauté de communes de la Côte d'Emeraude
Communauté de communes de la Presqu'île de Rhuys
Communauté de communes de la Région de Pleyben
Communauté de communes de Paimpol-Goëlo
Communauté de communes des Monts d'Arrée
Communauté de communes du Haut Pays Bigouden
Communauté de communes du Pays Bigouden Sud
Communauté de communes du Pays d'Aubigné
Communauté de communes du Pays de Chateaugiron
Communauté de communes du Pays de Chateaulin et du porzay
Communauté de communes du Pays de Liffré
Communauté de communes du Pays de Quimperlé
Communauté de communes du Pays du Roi Morvan
Communauté de communes du Pays Fouesnantais
Communauté de communes du Pays Glazik
Communauté de communes du Val d'Ille
Fougères Communauté
Montfort Communauté
Pontivy Communauté
Vallons de Haute Bretagne Communauté

Chambres consulaires

Chambre d'Agriculture de Bretagne
Chambre de Commerce et d'Industrie de Bretagne
Chambre de Commerce et d'Industrie de Quimper

Société avec mission de service public

Réseau de Transport d'Electricité

Organisme professionnel avec mission de service public

Comité régional conchylicole Bretagne Sud
Ordre des géomètres experts

GÉOBRETAGNE



Le partenariat GéoBretagne repose sur des principes partagés par l'ensemble des partenaires.

En ouvrant les données géolocalisées des acteurs publics, le partenariat GéoBretagne promeut **la mutualisation et le partage** pour plus d'efficacité. Il contribue à une vision partagée du territoire pour aider à l'élaboration et à la compréhension des politiques publiques.

Le partenariat favorise **l'interopérabilité** en construisant un **langage commun partagé** par l'ensemble des partenaires. Il s'exerce selon le principe de subsidiarité, laissant à chaque acteur la possibilité d'entreprendre des actions dans un cadre commun de valeurs.



Chaque producteur de données alimentant la plate-forme est responsabilisé sur ses données et sera donc le garant de leur qualité. C'est lui qui sera **valorisé**. Le cadre de GéoBretagne est celui de la **directive INSPIRE** et plus largement de **l'ouverture et de la réutilisation des données** en favorisant **l'opendata**.

EN 2016

Plusieurs temps forts vont rythmer l'année des partenaires.

